

"Jag bor i Höjeådal"



Låt inte Lund och Staffanstorp bygga "blandad stad" och villor, samt handels- och verksamhetsområde här!

Höjeådal mellan Lund och Staffanstorp ...

- ... är **tillflyktsort för mycket sällsynta plantor och insekter**. Insektsfaunan är unik i hela Norden, med några första fynd för landet.
- ... är ett mycket välkänt ställe för **fågelskådning**. Fåglarna dras till området av det öppna vattnet och näringsrik växtlighet som inte försvinner under skördetiden.
- ... är en **korridor för livet** i en annars livsfientlig storstads- och intensiv lantbruksmiljö. Begränsning eller uppstyckning skulle hindra rörligheten och dela upp dalgången i isolerade habitat.
- ... är det **enda naturområdet** som är lätt att nå utan bil från södra Lund och delar av Staffanstorps kommun.
- ... kan inte ersättas av en **remsa av tomma åkrar** norr om Hjärup, som lämnas obebyggd, helt utan öppet vatten, branta sluttningar och träd.
- ... får ännu större betydelse som rekreationsområde, när städerna förtätas och expanderas.

Vad händer just nu?

I Lund är den **fördjupade översiktsplanen "Källby i sydvästra Lund"** ute (2 alternativ beskrivs). Följande åtgärder planeras:

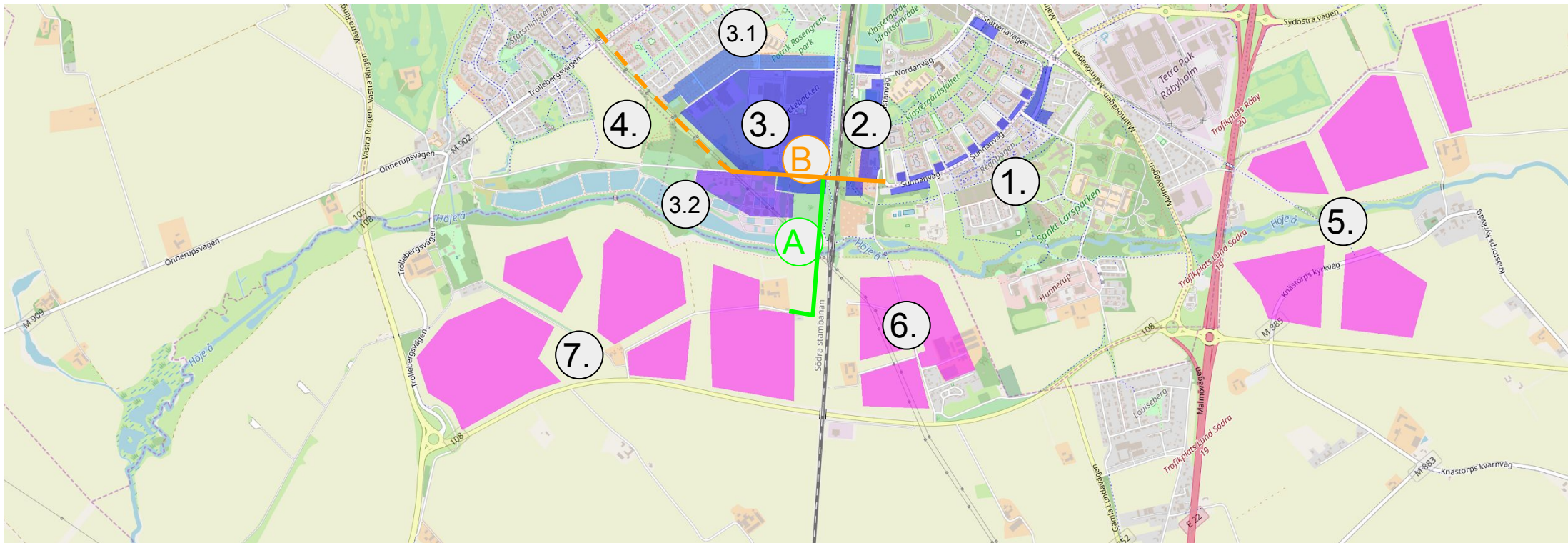
- En ny bilväg över Höje å och en parallell till Höje å på kort avstånd
- Tät bebyggelse mycket nära dammarna (alternativ 2)

I Staffanstorp är den **fördjupade översiktsplanen Flackarp-Höjebromölla** ute på samråd. Följande åtgärder planeras:

- Handels- och verksamhetsområde öster om E22 till Knästorps by.
- Blandad stad med ca 4000 bostäder hela vägen från Trolleberg till Flackarp, med inkräktning av strandskydd närmast järnvägsbron.

Lunds styrande partier och Miljöpartiet har kommit överens om att göra Lunds del av Höjeådal till **naturreservat**. Det tänker man göra ganska smal och skulle inte förhindra exploatering på Staffanstorpssidan.

Höjeådalens Intresseförening
Org.nr: 802517-3520
hojeadalen@gmail.com
www.hojeadalen.se



Planerad exploatering av Höjeådalens:

A: En ny infart till Lund, tvärs över Höje å till förlängning av Sunnanväg (se punkt B)


B: Förlängning av Sunnanväg genom odlingslotter och grönområden med tunnel till Höjeåvägen. Skapar principiellt möjlighet till ny ringväg genom anslutning till Norra Ringen.

1. "Boulevardisering" av Sunnanväg eller hellre "omvandling av gata till genomfartsväg". (Lund FÖP "Källby i sydvästra Lund").
2. Fotbollsplanerna vid Korpvallen ska bebyggas.
3. Det nya Källby. Ska Lund bevara skogen av hassel och andra träd mot Höje å? Tveksam efter vad man gjorde vid Källby Ängar.
- 3.1 I alternativ 1 ska kolonierna längs med Maskinvägen bebyggas.

- 3.2 I alternativ 2 ska byggas hus på reningsverkets tomt, mycket nära dammarna.
4. Ännu flera hus efter 2040 (Lund ÖP). De ska komma mycket nära Höje å. Skulle förstöra utsikten och känslan att röra sig ute i det fria.
5. Här planerar Staffanstorp handels- och verksamhetsområde (FÖP "Flackarp Höjebromölla"). Området är svårt att komma åt just nu, men omfattar mycket vackert landskap.
6. Staffanstorp tänker bygga hus med upp till 4-5 våningar här. Skulle helt förstöra "vara-ute-i-naturen" känslan på en av Lunds mest populära promenadstråk i hästhagen.
7. Också här planeras hus med 4-5 våningar. Landskapsbilden längs med ån förstörs oåterkalleligt.

Vad kan jag göra?


- Gå med i "**Höjeådalens Intresseförening**"

 <http://www.hojeadalen.se/member.htm>


- **Besök området** och se med egna ögon vad som står på spel.

- **Informera dig**

 Öppen grupp "Mitt Höje å"

 <http://www.hojeadalen.se>

 Höjeådalens

 Många stigar bredvid Höje å har tillförts av oss till Google Street View